

















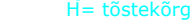










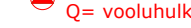



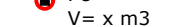


TINGMÄRGID


	planeeritav reovee vaakumtorustik
	planeeritav reovee vaakumkanalisatsiooni survetorustik
	planeeritav reovee torustik
	planeeritav reovee survetorustik
	planeeritav veetorustik
	rekonstrueeritav reovee torustik
	rekonstrueeritav reovee survetorustik
	rekonstrueeritav veetorustik
	planeeritav reovee torustik (mitteabikõlblik)
	planeeritav reovee survetorustik (mitteabikõlblik)
	planeeritav veetorustik (mitteabikõlblik)
	planeeritav reovee vaakumtorustik (mitteabikõlblik)
	planeeritav drenaažitorustik (mitteabikõlblik)
	likvideeritav torustik
	olemasolev reoveetorustik
	olemasolev reovee survetorustik
	olemasolev veetorustik
	olemasolev sademeveetorustik
	olemasolev drenaažitorustik
	olemasolev kinnistusisene reoveetorustik
	olemasolev kinnistusisene reovee survetorustik
	olemasolev kinnistusisene veetorustik
	olemasolev kinnistusisene sademeveetorustik
	olemasolev kinnistusisene drenaažitorustik

	kinnistu omanik on avaldanud ühiskanalisatsiooniga liitumiseks
	kinnistu omanik on avaldanud ühisveevärgiga liitumiseks
	rajatav ühiskanalisatsiooni liitumispunkt - AS-i Saku Maja uus klient
	rajatav ühisveevärgi liitumispunkt - AS-i Saku Maja uus klient
	rajatav ühiskanalisatsiooni liitumispunkt (mitteabikõlblik) - AS-i Saku Maja uus klient
	rajatav ühisveevärgi liitumispunkt (mitteabikõlblik) - AS-i Saku Maja uus klient
	rekonstrueeritav ühiskanalisatsiooni liitumispunkt
	rekonstrueeritav ühiskanalisatsiooni liitumispunkt
	kuja / sanitaarkaitse tsoon
	olemasolev (määratud) reoveekogumisala
	asustusüksuse piir

	olemasolev reoveepumpla		rekonstrueeritav puurkaev-pumpla
	olemasolev reoveepuhasti		planeeritav puurkaev-pumpla
	olemasolev kogumismahuti		planeeritav II-astme pumpla
	olemasolev purgla		rekonstrueeritav veetöötlusjaam/seade
	olemasolev puurkaev-pumpla		planeeritav veetöötlusjaam/seade
	olemasolev II-astme pumpla		planeeritav tuletõrjevõhoidla
	olemasolev veetöötlusjaam/seade		planeeritav tuletõrjehüdrant
	olemasolev tuletõrjevõhoidla		
	olemasolev tuletõrjehüdrant		
	planeeritav reoveepuhasti		
	planeeritav reoveepumpla		
	rekonstrueeritav reoveepumpla		
	rajatav vaakumreoveepumpla		
	rekonstrueeritav purgla		
	rajatav purgla		
	planeeritav reovee survetorustik projekti "Kohila valla Ühtekuuluvusfondi veemajandusprojekt ühisveevärgi ja -kanalisatsioonisüsteemi rajamiseks" raames		

Märkused:

- Asendiplaani on määratud torustikekoridorid, kuhu on vaja torustikke rajada. Torustike paiknemine tänava/tee lõikes määratakse põhi-/tööprojekti koostamise staadiumis.
 - Paralleelselt rajatavad vee- ja kanalisatsioonitorustikud rajatakse ühisesse kaevikusse.
 - Tehnilises projektis on tähistatud vastavalt tingmärkidele kinnistud, millele tuleb rajada/rekonstrueerida liitumispunktid. Liitumispunktide asukoht tuleb määrata ja kooskõlastada koos kinnistu omanikuga ja Tellijaga.
 - Ülevaateplaani koostamisel on kasutatud OÜ Alkranel poolt koostatud „Saku valla ühisveevärgi ja -kanalisatsiooni arendamise kava" ja AS Infragate Eesti poolt koostatud "Kurtina küla ÜVK torustike rekonstrueerimise ja rajamise projekteerimine"
- * Vastavalt Keskkonnaministri määrusele nr 59 "Toetuse andmise tingimused meetmes „Veemajandustaristu arendamine" avatud taotlemise korral" Lisa 1 nõuetele.

 INFRAGATE EESTI AS MÄEALUSE 2/2 12618 TALLINN TEL. 626 7777 FAKS. 656 3082 www.infragate.ee E-POST: info@infragate.ee MTR EP10845129-0001	Tellija	AS Saku Maja	Töö nr.	109-16	
	Töö nimetus	Keila jõe reoveekogumisala veemajandus- infrastruktuuri arendamine Saku vallas	Stadium	Tehniline projekt*	
	Objekt	Saku vald, Harjumaa	Kuupäev	24.11.2017	
Projekti juht	K.Kärmas	Leht	Jooniste legend	Mõõtkava	-
Kontrollija	K.Kärmas			Lehe nr.	VK-00
Projekteerija	R.Lust				
Projekteerija	K.Erimäe				